










LEGENDA

-  Confine comunale
-  Alveo Fiume Secchia
-  Localizzazione delle opere e dei servizi pubblici e di interesse pubblico
-  Nuclei storici
-  Reticolo delle aree elementari: approvazione
-  Fasce di rispetto nuova viabilità
-  Zone di rispetto del PLERT
-  Piano Infraregionale delle Attività Estrattive (PIAE)
-  Aree PUA (Piani Urbanistici Attuativi)



Agenzia Interregionale per il fiume Po

AGENZIA INTERREGIONALE PER IL FIUME PO – PARMA

Strada Giuseppe Garibaldi 75, I-43121 Parma

MO-E-1357 – ADEGUAMENTO DEI MANUFATTI DI REGOLAZIONE E SFIORO DELLA CASSA DI ESPANSIONE DEL FIUME SECCHIA COMPRESIVO DELLA PREDISPOSIZIONE DELLA POSSIBILITÀ DI REGOLAZIONE IN SITUAZIONI EMERGENZIALI ANCHE PER PIENE ORDINARIE IN RELAZIONE ALLA CAPACITÀ DI DEFLUSSO DEL TRATTO ARGINATO (EX CODICE 10969) E AVVIO DELL'ADEGUAMENTO IN QUOTA E POTENZIAMENTO STRUTTURALE DEI RILEVATI ARGINALI DEL SISTEMA CASSA ESPANSIONE ESISTENTE

**MO-E-1273 – LAVORI DI AMPLIAMENTO E ADEGUAMENTO DELLA CASSA DI ESPANSIONE DEL FIUME SECCHIA NEL COMUNE DI RUBIERA (RE)
(ACCORDO DI PROGRAMMA MINISTERO – RER – PARTE A)**

PROGETTO DEFINITIVO

**CARTOGRAFIA STRALCIO POC DEL
COMUNE DI CAMPOGALLIANO**

TAV. N° ALL(VALSAT).2

SCALA 1:10.000

IL RAGGRUPPAMENTO TEMPORANEO DI PROFESSIONISTI:		MANDANTE		PER IL R.I.P.:	
CAPOGRUPPO MANDATARIA PROGETTAZIONE GENERALE – INGEGNERIA IDRAULICA E STRUTTURALE  ING. FILVIO BERNABE ING. STEFANO ADAMI ING. LAURA GULLI ING. GIANLUIGI SEVANI ING. PAOLO SANNAIA		MANDANTE CON ENTI TERZI – MODELLISTICA IDROLOGICA E IDRAULICA – IDROGEOLOGIA  ING. DENIS CERINI ING. MARCO BELZONI ING. NICOLA PESSARELLI (CSP) ING. MICHELE FERRARI		IL PROGETTISTA GENERALE DOTT. ING. FILVIO BERNABE	
MANDANTE INGEGNERIA STRUTTURALE  ING. MARCO G. P. BRANCHI ING. DANIELE L. GIOMETTI		MANDANTE GEOLOGIA  GEOL. CARLO CALETTI GEOL. FRANCESCO CERUTI		IL R.U.P.: DOTT. ING. FEDERICA PELLEGRINI	
MANDANTE ASPETTI AMBIENTALI  ING. MASSIMO SARTORELLI ING. SERGIANO BRANCHI DOTT. AGR. ALESSIA MANICONE DOTT.SSA CHIARA LUVE'		MANDANTE ASPETTI PAESAGGISTICI  ARCH. ANGELO DAL SASSO			
CONSULENTE INGEGNERIA GEOTECNICA  PROF. ING. FRANCESCO COLLESSELLI ING. GIUSEPPE COLLESSELLI		CONSULENTE PIANO PARTICELLARE DI ESPROPRIO GEOM. MARCO SOZZE'		CONSULENTE VALUTAZIONI ARCHEOLOGICHE DOTT.SSA IVANA VENTURINI	



REVISIONI	REV.	DATA	DESCRIZIONE MODIFICA	REDATTO	CONTR.	APPR.
	01	NOVEMBRE 2019	REPERIMENTO MATERIALE RILEVATI LOTTO 3			
	02	OCTOBRE 2020	INTEGRAZIONE A SEGUITO VERIFICA DI COMPLETEZZA V.I.A.			

DATA: OTTOBRE 2020

A TERMINI DI LEGGE CI SI RISERVA LA PROPRIETÀ DEL PRESENTE ELABORATO, CHE PERTANTO NON PUO' ESSERE RIPRODOTTO E/O CEDUTO A TERZI SENZA AUTORIZZAZIONE DELLA DZEIA INGENIERIA